

SO 318-00 PRIEPUST P78379 V CKM 65,949

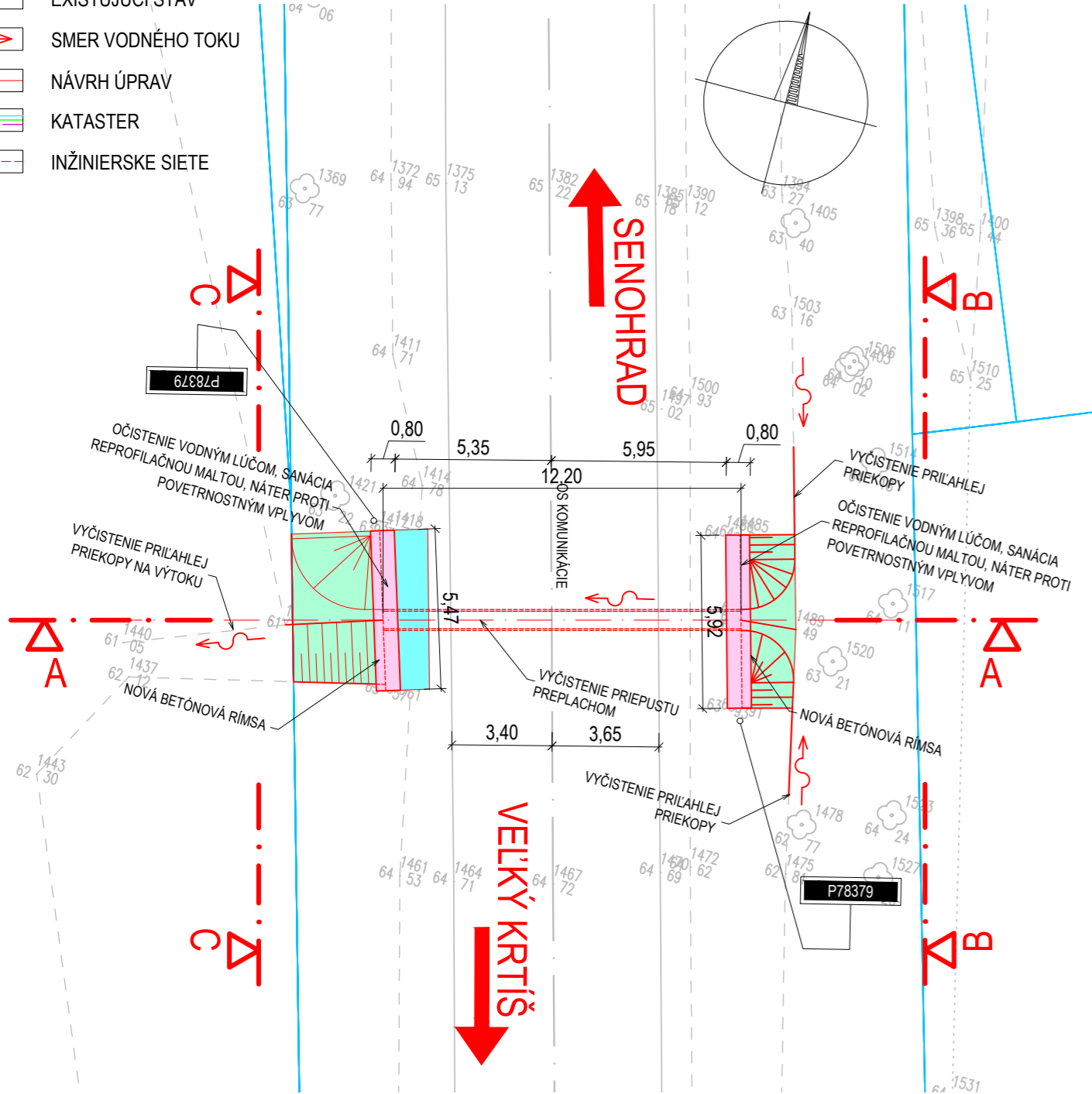
BETÓNOVÝ RÚROVÝ PRIEPUST DN600
DĹŽKY 12,2 m
VÝŠKA NIVELETY VOZOVKY +564,66 mn.m.
VÝŠKA VTOKU PRIEPUSTU +563,08 mn.m.

POZNÁMKA :

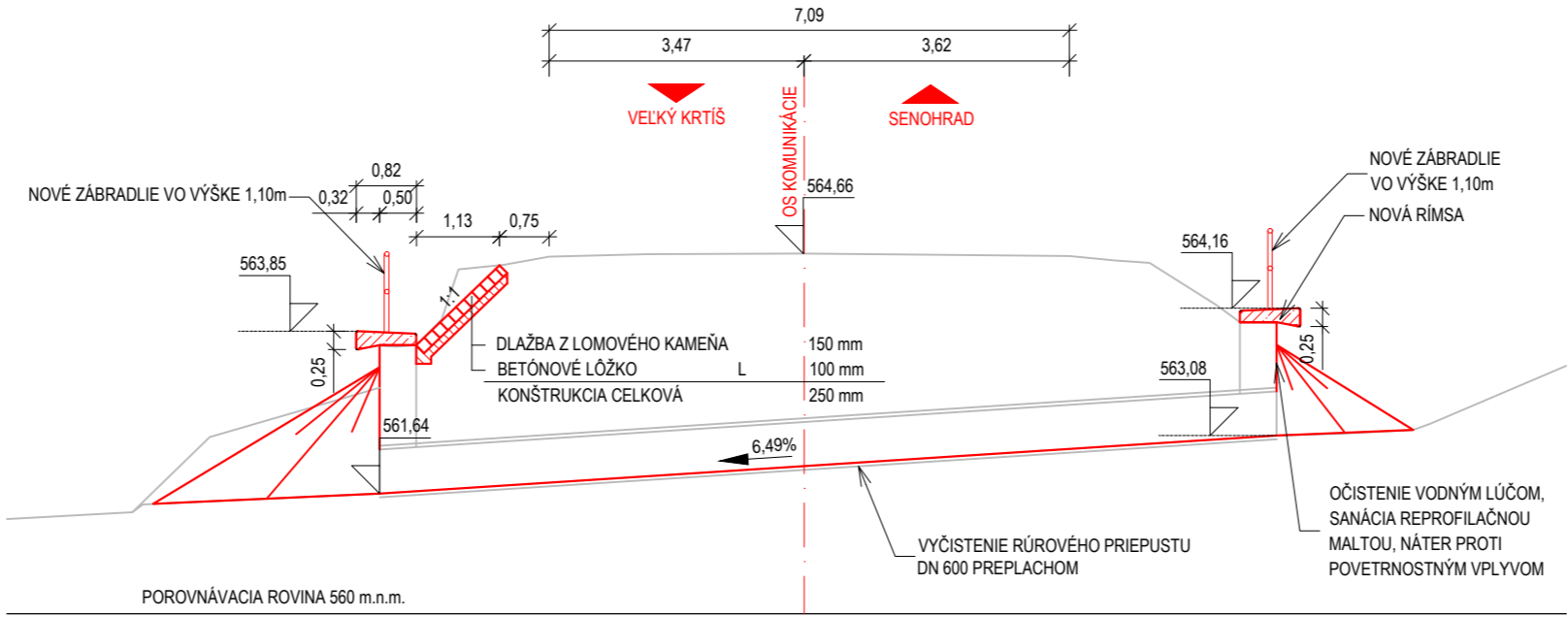
Tabuľka sa osadí na záchytnom bezpečnostnom zariadení, prípadne na cestnom telese za hranu nespevnenej krajnice v mieste priepustu tak, aby bola zabezpečená jej viditeľnosť z vozovky pozemnej komunikácie.

LEGENDA:

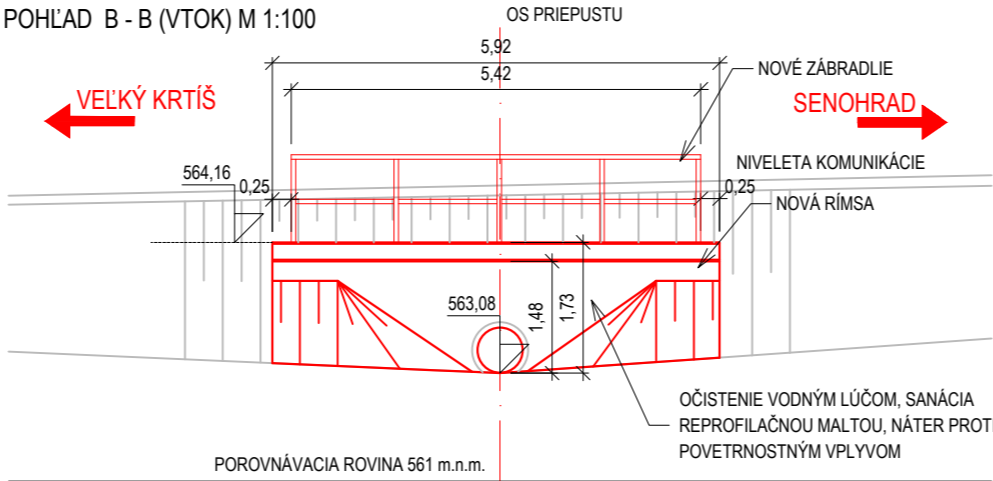
- NOVÁ ŽELEZOBETÓNOVÁ RÍMSA
- TERÉNNÉ ÚPRAVY
- ODLÁŽDENIE SVAHU LOMOVÝM KAMEŇOM DO BETÓNU
- HRANICE PARCEL KN
- EXISTUJÚCI STAV
- SMER VODNÉHO TOKU
- NÁVRH ÚPRAV
- KATASTER
- INŽINIERSKÉ SIETE



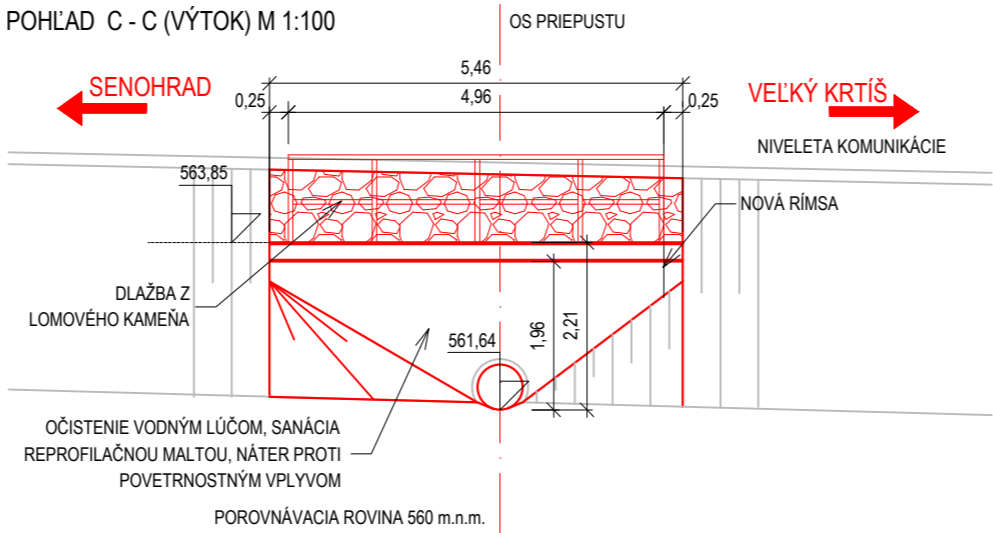
REZ A - A M 1:100





POHLAD B - B (VTOK) M 1:100



POHLAD C - C (VÝTOK) M 1:100



OBJEDNÁVATE : <div></div> <div>BANSKOBYSŤRICKÝ SAMOSPRÁVNÝ KRAJ Námestie SNP 23, 974 01 Banská Bystrica</div>		ZHOTOVITE : <div></div> <div>AFRY CZ s.r.o. ORGANIZA NÁ ZLOŽKA SLOVENSKO PLYNÁRENSKÁ 7/A 821 09 BRATISLAVA tel.: +421 908 136 191 www.afry.cz</div>		
HLAVNÝ INŽINIER PROJEKTU:	ZODPOVEDNÝ PROJEKTANT:	VYPRACOVAL:	KONTROLOVAL:	
Ing. ubica Cigerová	Ing. Jozef Filipovi	Ing. Peter Vališ	Ing. ubica Cigerová	
NÁZOV STAVBY: <div>REKONŠTRUKCIA CESTY A MOSTOV II/527 VELKÝ KRTIŠ - SUCHÁŇ (HRANICA OKRESU VK/KA); KUMULATÍVNE STANIČENIE KM 48,947 - 67,587; V.ETAPA, ÚSEK 3.</div>				
STAVEBNÝ OBJEKT:	SO 318-00 PRIEPUST P78379 V CKM 65,949			
PRIĽOHA:	Situácia, prie ny rez a poh ad			
KRAJ / OKRES:	Banskobystrický / Veľký Krtíš	AS : <div>D.</div>	VÝKRES ..: <div>2.</div>	ÍSLO SÚPRAVY:
DÁTUM	12/2023			
STUPE :	DSPRS			
MIERKA:	1:50, 1:20			
PO ET A4:	3xA4			
. ZÁKAZKY	2023/0212			